


Муниципальное казённое общеобразовательное учреждение  
«Средняя общеобразовательная школа № 2», г. Сосенский  
Козельского района Калужской области

РАССМОТРЕНО  
на заседании  
методического  
объединения  
Протокол № 1  
от « 28 » 08 2020 г.

СОГЛАСОВАНО  
Заместитель  
директора по УВР  
  
« 28 » 08 2020 г.

**«Рабочая программа внеурочной деятельности в 9-х классах**


**«В мире географии»**


34 часа.

составлена на основе требований к результатам освоения образовательной программы основного общего образования и программы формирования универсальных учебных действий, подпрограмм содержательной части образовательной программы, плана внеурочной деятельности МКОУ «СОШ №2» г. Сосенский, действующих санитарно-эпидемиологических правил и нормативов.

Разработчик: Воробьева О.К., учитель географии

г. Сосенский  
2020-2021 г.

ПРИЛОЖЕНИЕ К ООП  
УТВЕРЖДЕНО:  
Директор МКОУ «СОШ №2» г. Сосенский  
  
Л.В.Бахаева  
Приказ № 78/5 от «28» августа 2020 года



На изучение курса отводится 34 часов (1 ч. в неделю). Срок реализации программы – 1 год.

Курс направлен на расширение географического кругозора, развитие у обучающихся практических навыков работы с картой, и др. источниками географической информации, что важно для подготовки к олимпиадам ,и государственной итоговой аттестации ОГЭ в 9 классе. Изучение курса поможет освоению географической номенклатуры, что является одной из целей картографической подготовки, а именно – «знание карты». В будущем будет способствовать более успешной социализации выпускников. Введение данного курса является необходимым дополнением к учебному предмету.

**Практическая значимость курса.** Формирование картографической грамотности является неотъемлемой частью обучения географии в общеобразовательных учреждениях. Картографическая грамотность подразумевает знание основных моделей земной поверхности, умение использовать их в качестве источников информации, создавать простейшие из них, а также знание географической номенклатуры. Если дети научатся читать и анализировать карту, то они смогут самостоятельно составить полную характеристику территории (материка, страны, города), географического объекта и т.д. Данный курс поможет учащимся в подготовке к государственной итоговой аттестации по предмету, поскольку в контрольно- измерительных материалах предлагаются задания, в которых необходимо дать ответ на основе анализа различных тематических карт, графиков, диаграмм, статистических данных.

#### **Основные принципы построения программы:**

преемственность: в рабочей программе соблюдается преемственность в использовании основных видов учебной деятельности обучающихся, с программой по географии для основного общего образования;

последовательность: построение учебного содержания курса осуществляется последовательно от общего к частному, от простого к сложному с учётом реализации внутрипредметных и метапредметных связей; сочетание научности и доступности: программа опирается на новейшие достижения картографии, а доступность достигается путем применения современных образовательных технологий;

личностно-ориентированный подход и социализация: учет индивидуальных особенностей обучающихся.

**Формы подведения итогов:** программой предусмотрена диагностические работы в конце учебного года (метапредметная викторина).

**Основными формами проведения занятий** являются: комбинированные занятия, практические занятия. Самостоятельная работа, викторина, занятия — презентации.

Программа носит практико-ориентированный характер. Это способствует поддержанию познавательного интереса учащихся в ходе реализации программы.

#### **Планируемые результаты.**

##### **Личностные результаты.**

- Владение на уровне общего образования законченной системы географических знаний и умений, навыками их применения в различных жизненных ситуациях;
- Осознание ценности географического знания как важнейшего компонента научной картины мира;
- сформированность устойчивых установок социально-ответственного поведения в географической среде – среде обитания всего живого, в том числе и человека.

##### **Метапредметные результаты.**

**Личностные УУД:** эмоционально-ценностное отношение к окружающей среде, необходимости её сохранения и рационального использования; патриотизм, любовь к своей местности, своему региону.

**Регулятивные УУД:** способность к самостоятельному приобретению новых знаний и практических умений; умение управлять своей познавательной деятельностью; умение организовывать свою деятельность, определять её цели и задачи, выбирать средства реализации цели и применять их на практике, оценивать достигнутые результаты.

**Познавательные УУД:** формирование и развитие посредством географического знания познавательных интересов, интеллектуальных и творческих способностей учащихся; умения вести самостоятельный поиск, анализ и отбор информации, её преобразование, сохранение, презентации с помощью технических средств и информационных технологий.

**Коммуникативные УУД:** самостоятельно организовывать учебное взаимодействие в группе (определять общие цели, распределять роли, договариваться друг с другом и т.д.)

**Предметные результаты.**

формирование представлений о географической науке, ее роли в освоении планеты человеком, географических знаниях как компоненте научной картины мира, их необходимости для решения современных практических задач человечества и своей страны; формирование первичных навыков использования территориального подхода как основы географического мышления для осознания своего места в целостном, многообразном и быстро изменяющемся мире и адекватной ориентации в нем; формирование умений и навыков использования разнообразных географических знаний в повседневной жизни для объяснения и оценки различных явлений и процессов, самостоятельного оценивания уровня безопасности окружающей среды;

овладение основами картографической грамотности и использования географической карты как одного из «языков» международного общения;

овладение основными навыками нахождения, использования и презентации географической информации.

**Учащиеся будут иметь представление:**

- о формировании облика планеты и жизни на Земле;
- о силах, способствующих формированию облика нашей Земли;
- природе материков, океанов, стран;

**Учащиеся должны знать:**

- историю формирования нашей планеты Земли;
- знать закономерности формирования географической оболочки.
- знать особенности природы материков
- примеры чудес природы материков и достопримечательностей изучаемых стран

**Учащийся должен уметь:**

- выделять, описывать и объяснять существенные признаки географических объектов и явлений. - определять географические процессы и явления в геосферах, взаимосвязи между ними, их изменения в результате деятельности человека; - различать типы земной коры; выявлять зависимость рельефа от воздействия внутренних и внешних сил; - выявлять главные причины различий в нагревании земной поверхности;
- выделять причины стихийных явлений в геосферах.
- находить в различных источниках и анализировать географическую информацию; - составлять описания различных географических объектов на основе анализа разнообразных источников географической информации; - определять на карте местоположение географических
- понимать смысла собственной действительности.

- формулировать своё отношение к природным и антропогенным причинам изменения окружающей среды; - использовать географические знания для осуществления мер по сохранению природы и защите людей от стихийных природных и техногенных явлений;
- приводить примеры использования и охраны природных ресурсов, адаптации человека к условиям окружающей среды. **Учащиеся будут иметь опыт:**

сотрудничества, взаимопомощи, самостоятельного выбора будущей профессии, общения в процессе учебной деятельности.

При проведении занятий используются следующие формы работы: фронтальная, индивидуальная, парная, групповая, дифференцированная.

Таким образом, данная программа внеурочной деятельности позволяет реализовать практическую часть предмета география, через исследовательскую деятельность в рамках реализации ФГОС ООО.

### Содержание курса

«Занимательная география» направлено на формирование универсальных учебных действий, обеспечивающих развитие познавательных и коммуникативных качеств личности.

Учащиеся включаются в проектную и исследовательскую деятельность, основу, которой составляют такие учебные действия, как умение видеть проблемы, ставить вопросы, классифицировать, наблюдать, проводить эксперимент, делать выводы и умозаключения, объяснять, доказывать, защищать свои идеи, давать определения понятиям, структурировать материал и др.

Учащиеся включаются в коммуникативную учебную деятельность, где преобладают такие её виды, как умение полно и точно выражать свои мысли, аргументировать свою точку зрения, работать в сотрудничестве (паре и группе), представлять и сообщать информацию в устной и письменной форме, вступать в диалог и т. д.

### Содержание программы.

#### **Тема 1. Топографическая карта (7 часов).**

Введение. Топографическая карта. Условные знаки и масштаб. (Игра - «Географический марафон». Стороны горизонта. Определение расстояний по топографической карте и плану местности. Определение направлений на топографической карте и карте полушарий (Практическое занятие). Определение азимутов по топографической карте. (Практическое занятие). Изображение неровностей земной поверхности. Горизонтالي. Анализ и построение профиля рельефа местности. (Практическое занятие). Комплексный анализ содержания топографической карты. Практическое занятие: Решение заданий повышенного уровня сложности по топографической карте .

#### **Тема 2. Работа с физической картой для характеристики географического положения России (3 часа).**

Мы определяем географические координаты (Практическое занятие).

Определение протяженности страны с севера на юг и с запада на восток, высоты географических объектов над уровнем моря с помощью послышной окраски.

Пр. работа. Расположить города в порядке увеличения и ли уменьшения высоты над уровнем моря. Границы России.

Пр. работа: Определение стран с которыми Россия имеет сухопутные и морские границы. Определить самую протяженную и самую короткую границу.

#### **Тема 3. Политико-административная карта России (1 час.)**

Политико-административная карта России.

**Тема 4. Определение поясного времени для разных пунктов России по карте часовых поясов (2 часа).**

Решение задач по карте часовых поясов разного уровня сложности

**Тема 5. Работа с картами различного содержания. Выявление зависимости между строением, формами рельефа и размещением полезных ископаемых крупных территорий (7 часов).**

Путешествие по карте мира и России. Формы рельефа на физической карте мира и России. Игра «Географический бой». Тектоническая карта. Изучаем строение земной коры. Вулканы. Землетрясения. Геологическая карта. Геохронологическая таблица. Изучаем залегание горных пород. Практическое занятие: Определение последовательности залегания горных пород. Острова и полуострова, моря, заливы и проливы, реки, озера, ледники на карте мира и России.

**Тема 6. Климат. Анализ климатограмм, характерных для различных типов климата России (4 часа).**

Климатическая карта. Атмосферные фронты, циклоны и антициклоны. Работа с синоптической картой. (выполнение заданий по карте погоды). Анализ климатограмм и определение по карте пункта, климат которого ей соответствует. Планетарные особенности Земли.

Практическая работа. Определение пунктов с наибольшей и наименьшей продолжительностью дня.

Работа со статистическим материалом (табл.) по выявлению зависимости между особенностями климата и географическим положением пункта.

**Тема 7. Природные ресурсы России. Природные комплексы. Заповедники России. (2 часа).**

Отработка умений работы со статистическим материалом: таблицами. Определение доли земель занятых лесами, долю с\х угодий, долю добычи нефти и т.д.. Влияние человека на природу. Рациональное и нерациональное природопользование. Экологические проблемы.

**Тема 8. Работа со статистическими источниками информации. Графики динамики изменения численности населения. Расчет демографических показателей по теме: Население России (3 часа).**

Численность и естественное движение населения России. России и отдельных регионов. Определение плотности населения. Работа с таблицей Естественное движение населения России. Определение величины естественного прироста в промилле. Миграции. Работа с таблицей «Показатели международной миграции на территории России». Пр. работа. Определение миграционного прироста населения. Народы России. Городское и сельское население. Возрастной состав населения.

**Тема 9 Экономика России (1 час).**

Межотраслевые комплексы. География и Факторы размещения предприятий.. Видеопутешествие по странам мира. Викторина. Определи регион России и страну по описанию.

**Тема 10. Мы познаем мир (4 часа).**

Регионы России. Путешествуем по России. Видеопутешествие по странам мира. Викторина. Определи регион России и страну по описанию.

**Тематическое планирование.**

№	Тема	Количество часов
1	Тема 1. Топографическая карта	7
2	Тема 2. Работа с физической картой для характеристики географического положения России.	3
3	Тема 3. Политико-административная карта России.	1

4	Тема 4. Определение поясного времени для разных пунктов России. (по карте часовых поясов)	2
5	Тема 5. Работа с картами различного содержания. Выявление зависимости между строением, формами рельефа и размещением полезных ископаемых крупных территорий.	7
6	Тема 6. Климат. Анализ климатограмм, характерных, для различных типов климата России.	4
7	Тема 7. Природные ресурсы России. Природные комплексы. Заповедники России.	2
8	Тема 8. Работа со статистическими источниками информации. Графики динамики изменения численности населения. Расчет демографических показателей по теме: «Население России».	3
9	Тема 9 Экономика России.	1
10	Тема 10. Мы познаем мир	4
	ИТОГО	34